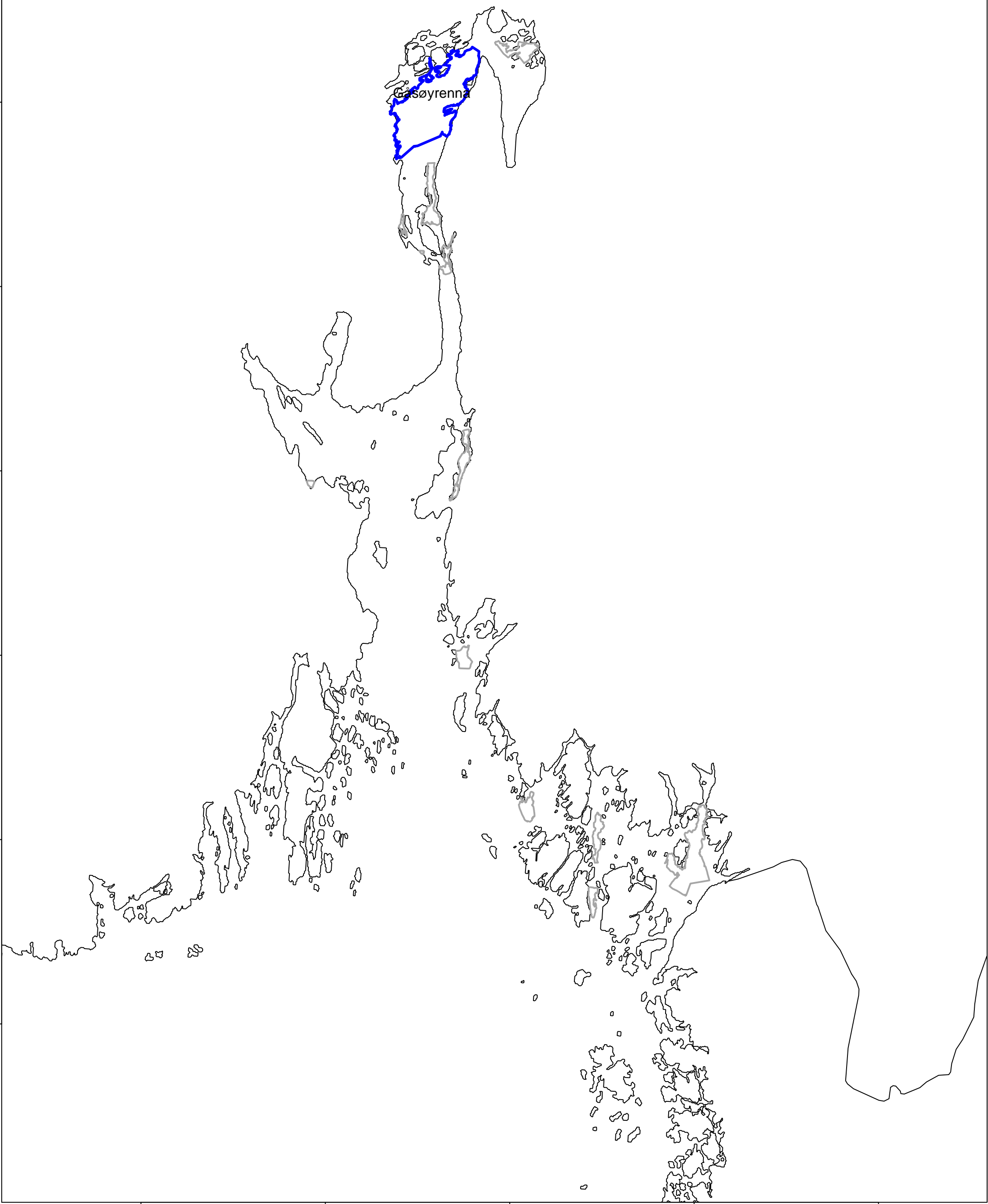
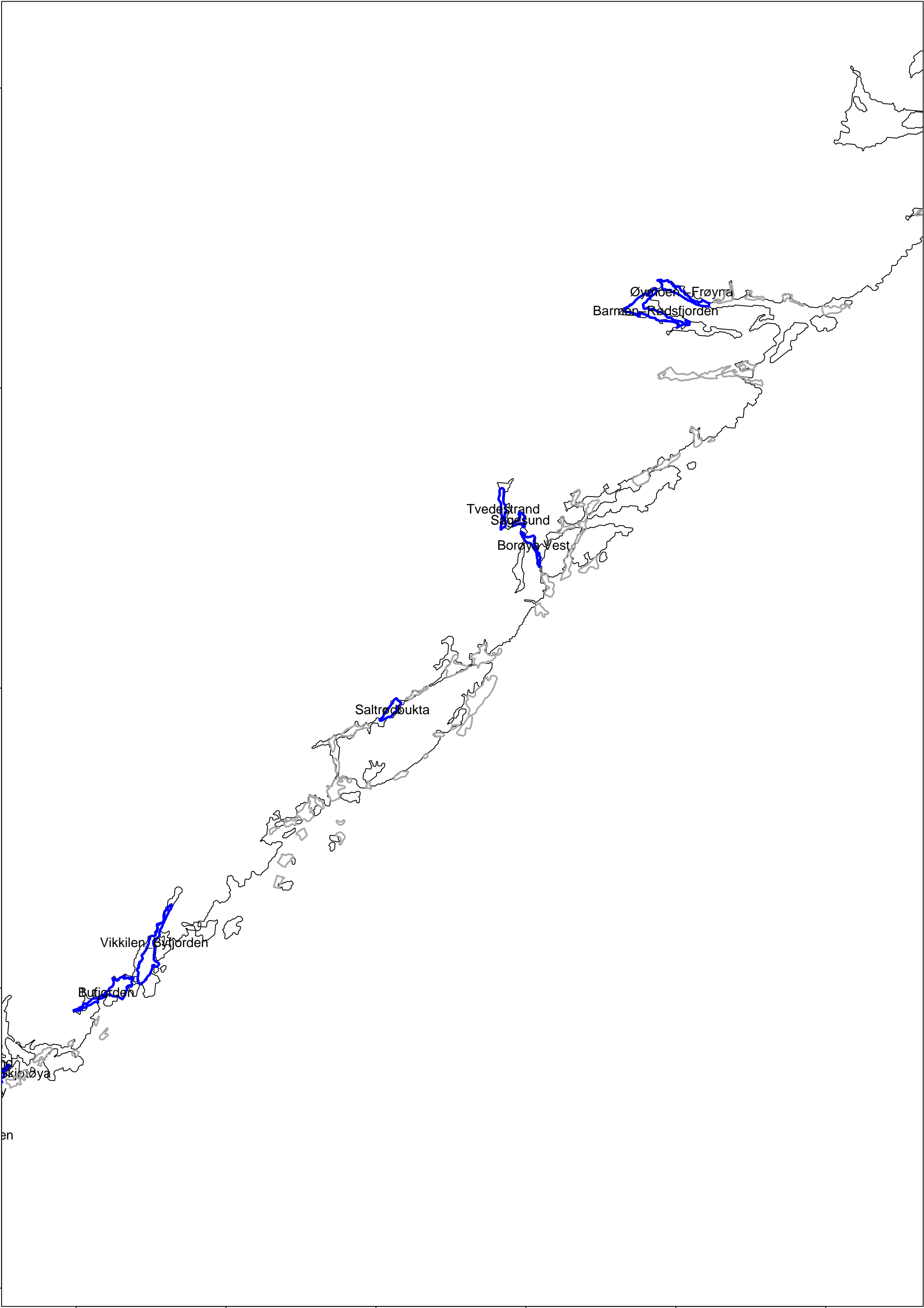


## Vedlegg

Kart som viser forslag til vernede gytefelt – tegnet med blå og rød farge (naturtypekategori A og B). I tillegg anbefales vern av gytefelt i naturtypekategori C (grå farge) i områder hvor de grenser opp til A eller B gytefelt og dermed antas å høre sammen i et større gyteområde.





Øynoen-Frøyna  
Barmen-Rødsfjorden

Tvedestrand  
Sagesund  
Borøya West

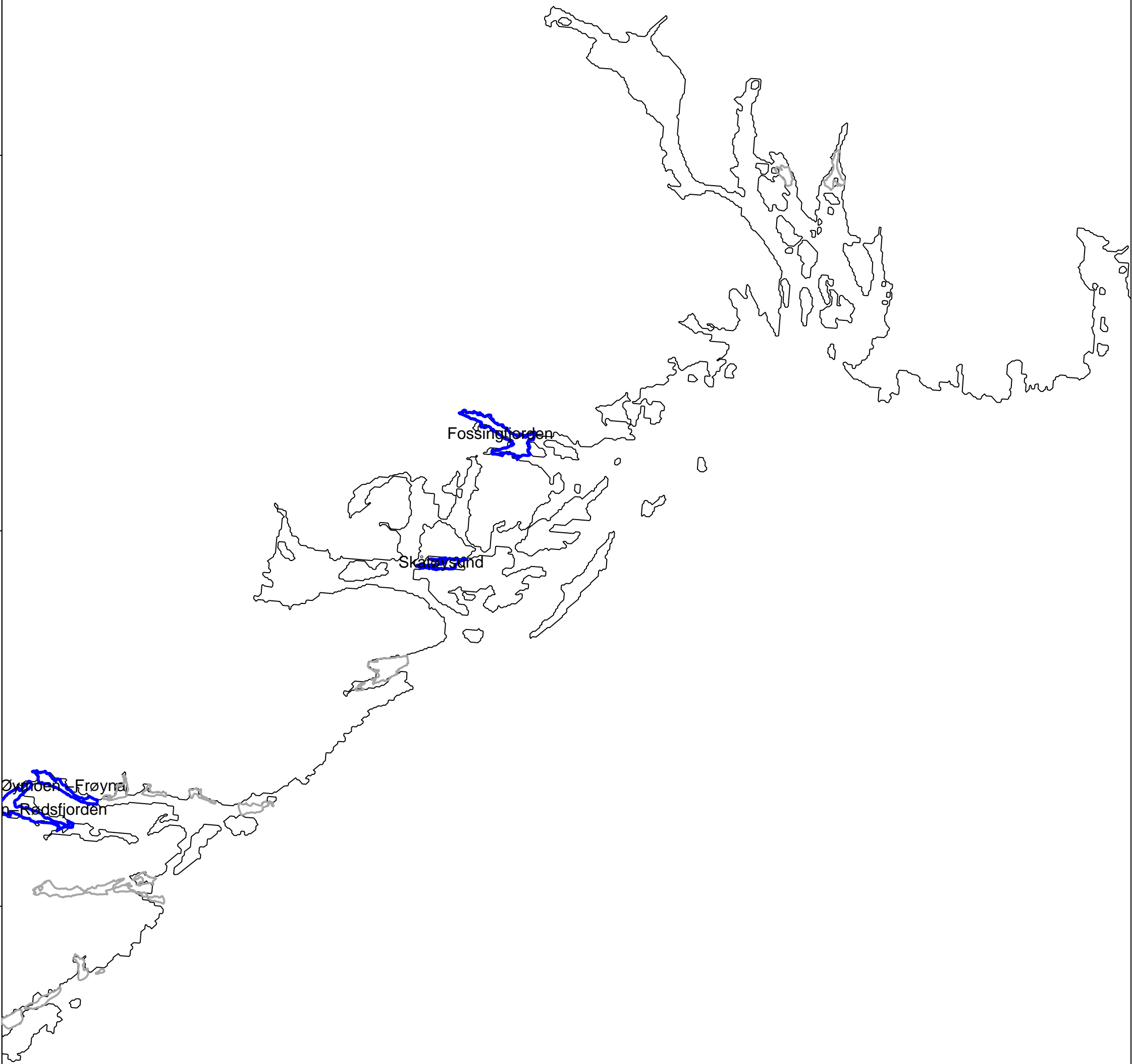
Saltrebbukta

Vikkilen/Bilfjorden

Bufjorden

Skjotøya

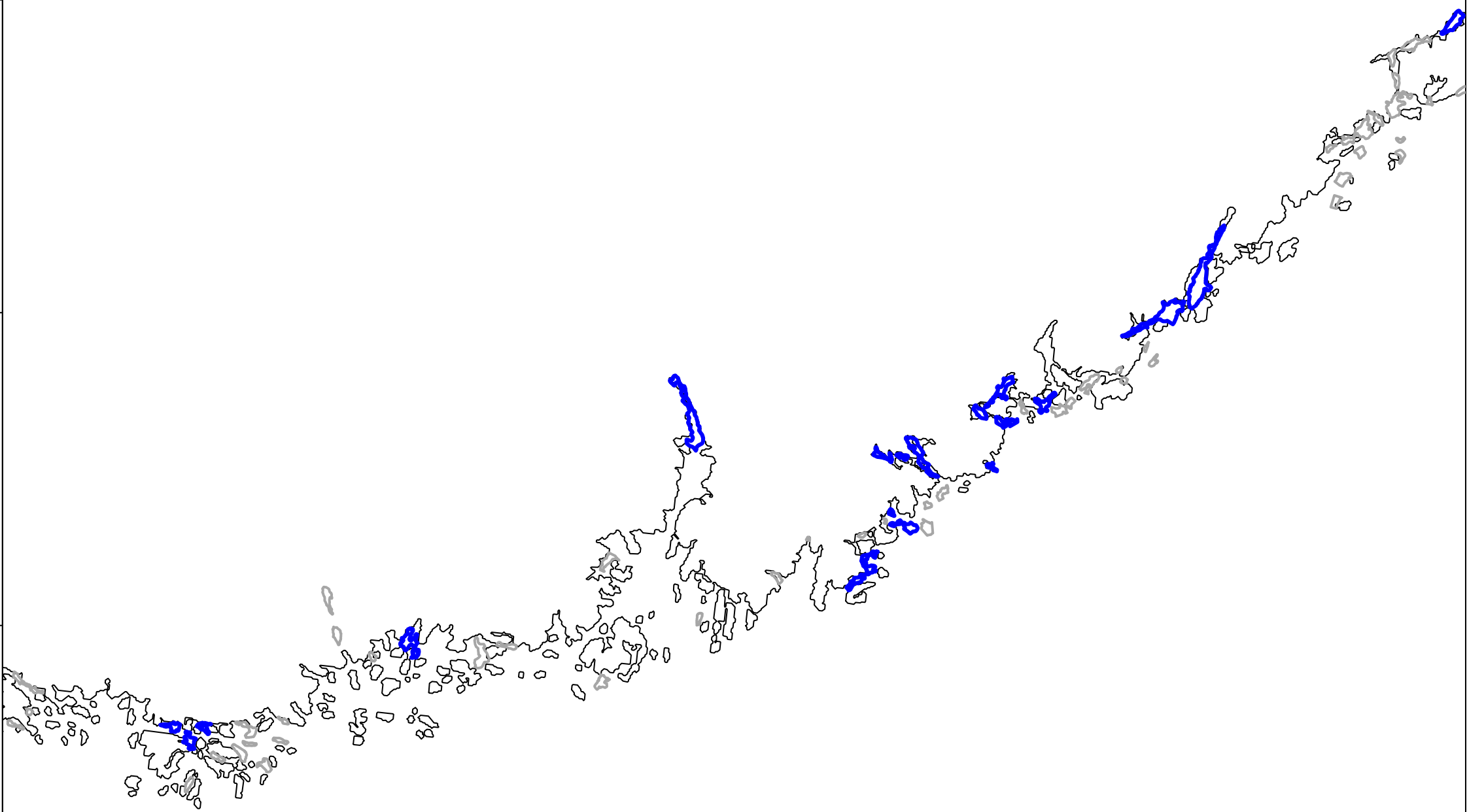
en

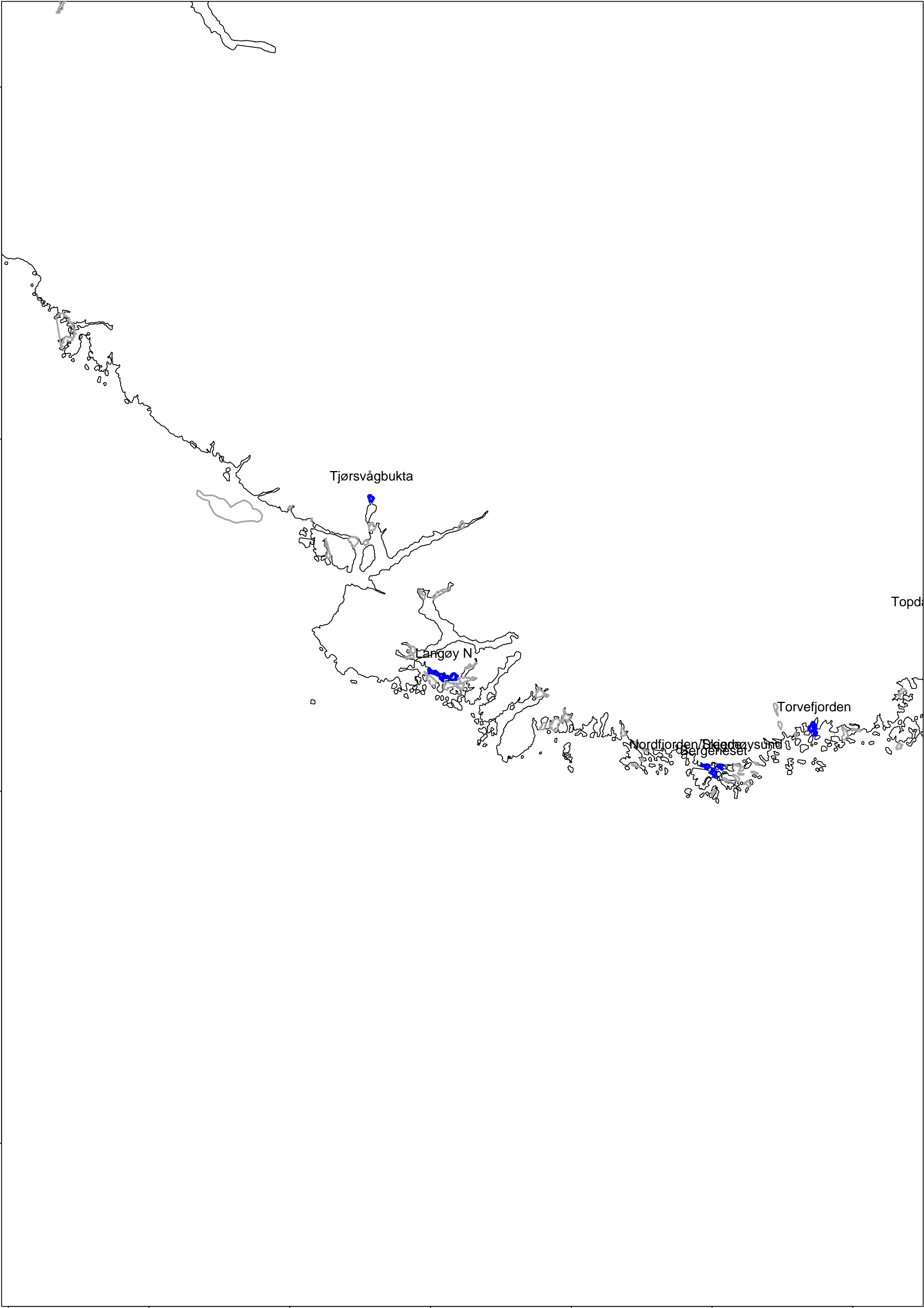


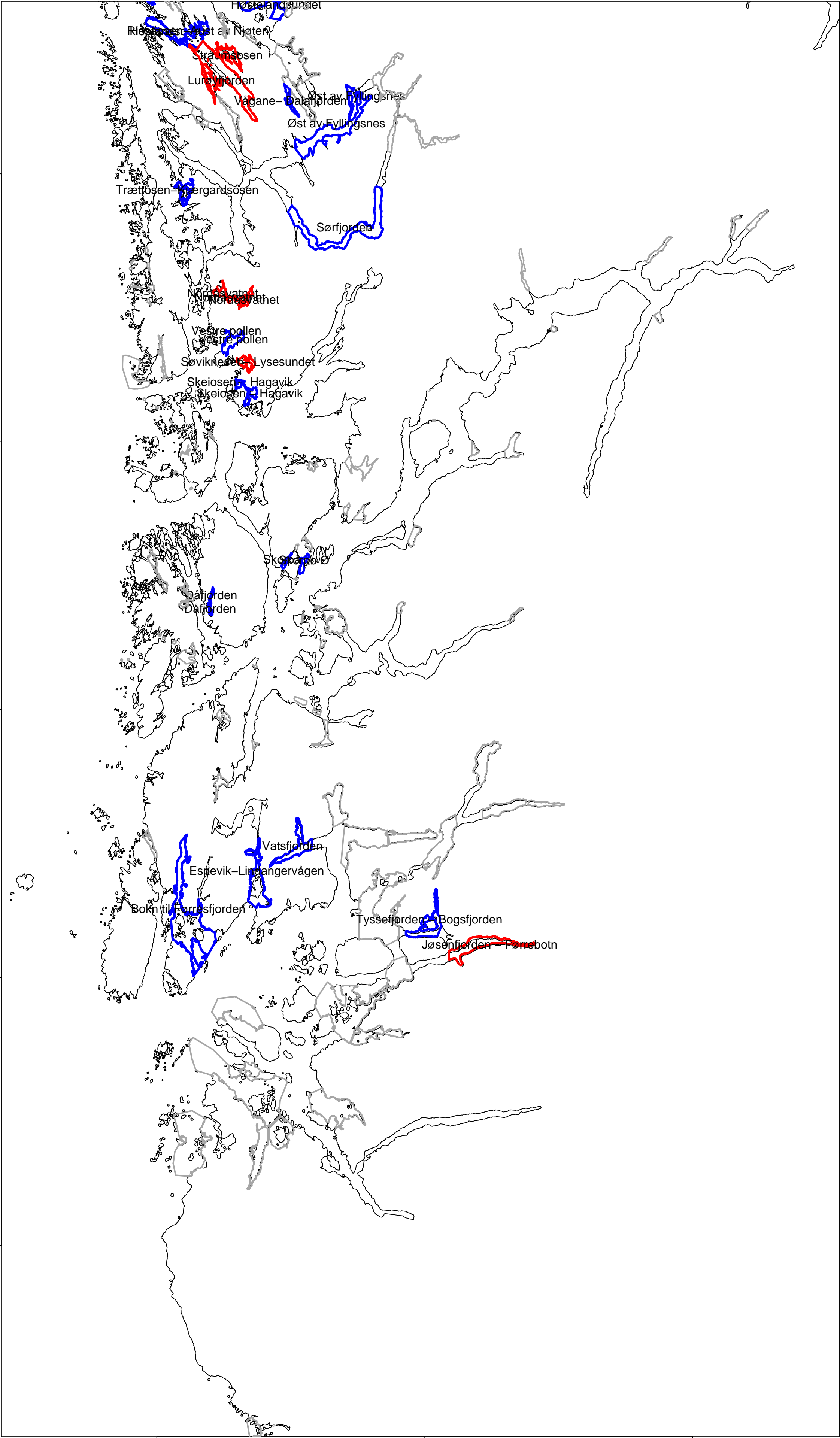
Øynoen-Frøyna  
Rødsfjorden

Skjølvsund

Fossingfjorden







Rindnesstunet

Skramosen

Lurøyfjorden

Vågane-Dalafjorden

Sjøfjorden

Nordreavåhølet

Vestre pollen

Søvikneset

Skeiosen - Hagavik

Skogkarpø

Dalfjorden

Vatsfjorden

Esnevik-Lindangervågen

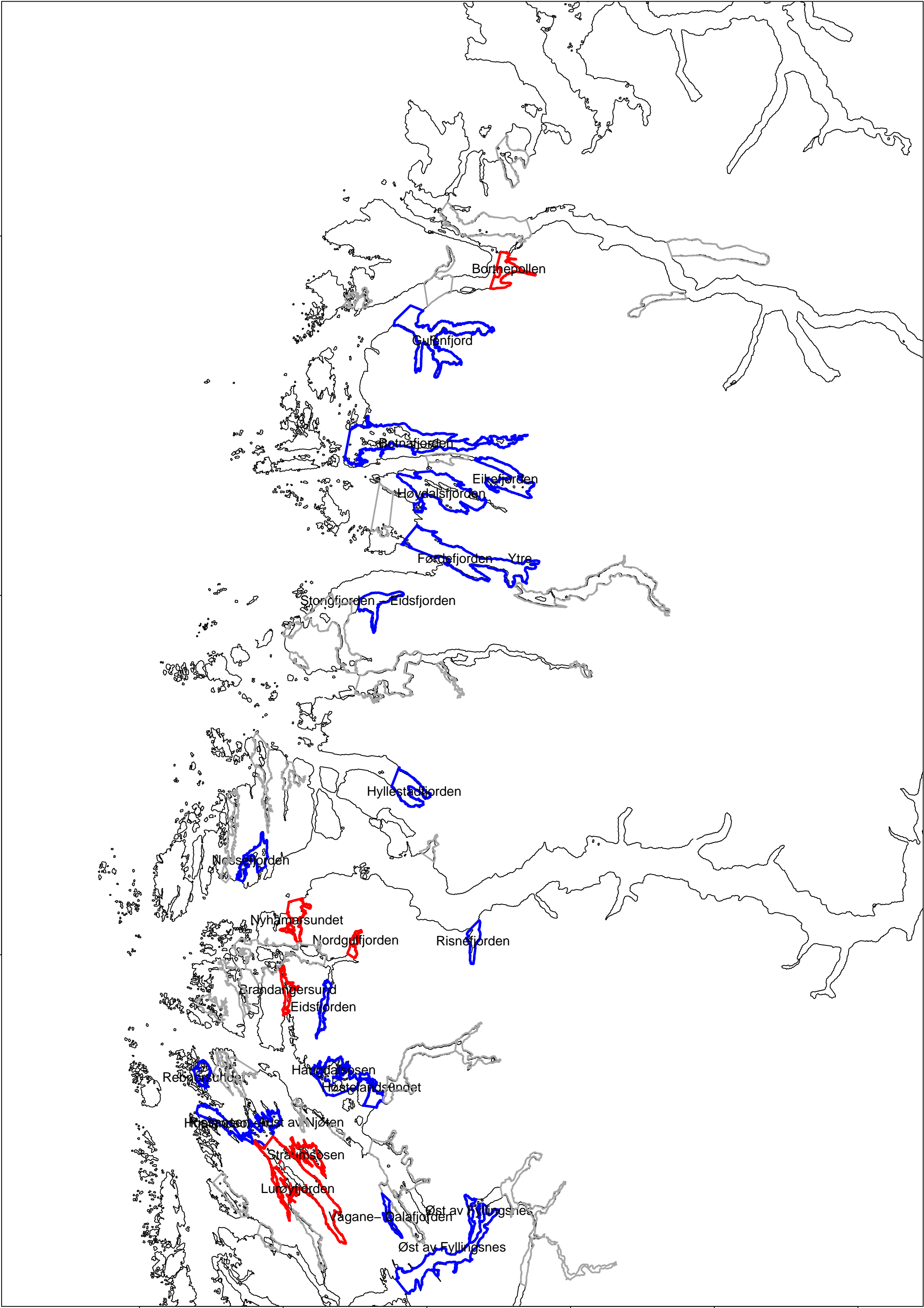
Bokn til Førresfjorden

Tyssefjorden

Bogsfjorden

Jøsenfjorden - Førrebotn





Borthepollen

Gulenfjord

Botnafjorden

Eikefjorden

Høydalsfjorden

Føderfjorden Ytre

Storgfjorden Eidsfjorden

Hyllestadfjorden

Næsenfjorden

Nyhåmarsundet

Nordgulfjorden

Risnefjorden

Grandangersund

Eidsfjorden

Høyangeren

Håugdalsøsen

Høstelandsundet

Øst av Njøen

Straumsøsen

Lurøyfjorden

Vagane Dalafjorden Øst av Fyllingsnes

Øst av Fyllingsnes