

Fylkesmannen i Vestfold  
Postboks 2076

3103 TØNSBERG

Saksbehandler: Kari Grundvig  
Telefon: 97140634  
Seksjon: Forvaltningsseksjonen i region  
Sør  
Vår referanse: 16/5512  
Deres referanse:  
Vår dato: 24.06.2016  
Deres dato: 21.04.2016

Att: Bjørn Strandli

## FREDNINGSOMRÅDER FOR HUMMER - FÆRDER NASJONALPARK

Fredningsområder for hummer i Skagerrak har eksistert siden 2006 da fire områder ble opprettet. Effekten av disse har blitt fulgt opp årlig av Havforskningsinstituttet. Fredningen har gitt en langt høyere fangstrate inne i områdene sammenliknet med områder der vanlig fiske er tillatt. I tillegg har hummeren i disse områdene fått vokse seg stor, noe som forsterker fredningseffekten i og med at det er den største og mest produktive hummeren som bidrar mest til rekrutteringen gjennom å produsere flere og større egg enn mindre eksemplarer.

Å opprette fredningsområder for hummer er ett av flere virkemidler som bidrar til en mer bærekraftig forvaltning av hummer. Den 29.1.2014 inviterte Fiskeridirektoratet interesserte kystkommuner med i en prosess for å etablere nye fredningsområder for hummer. Se vedlagte invitasjon. Den inneholder også noe informasjon om effekten av fredningsområdene.

Kragerø kommune var først ute med å etablere fredningsområde for hummer. Dette var ved Jomfruland, i 2015.

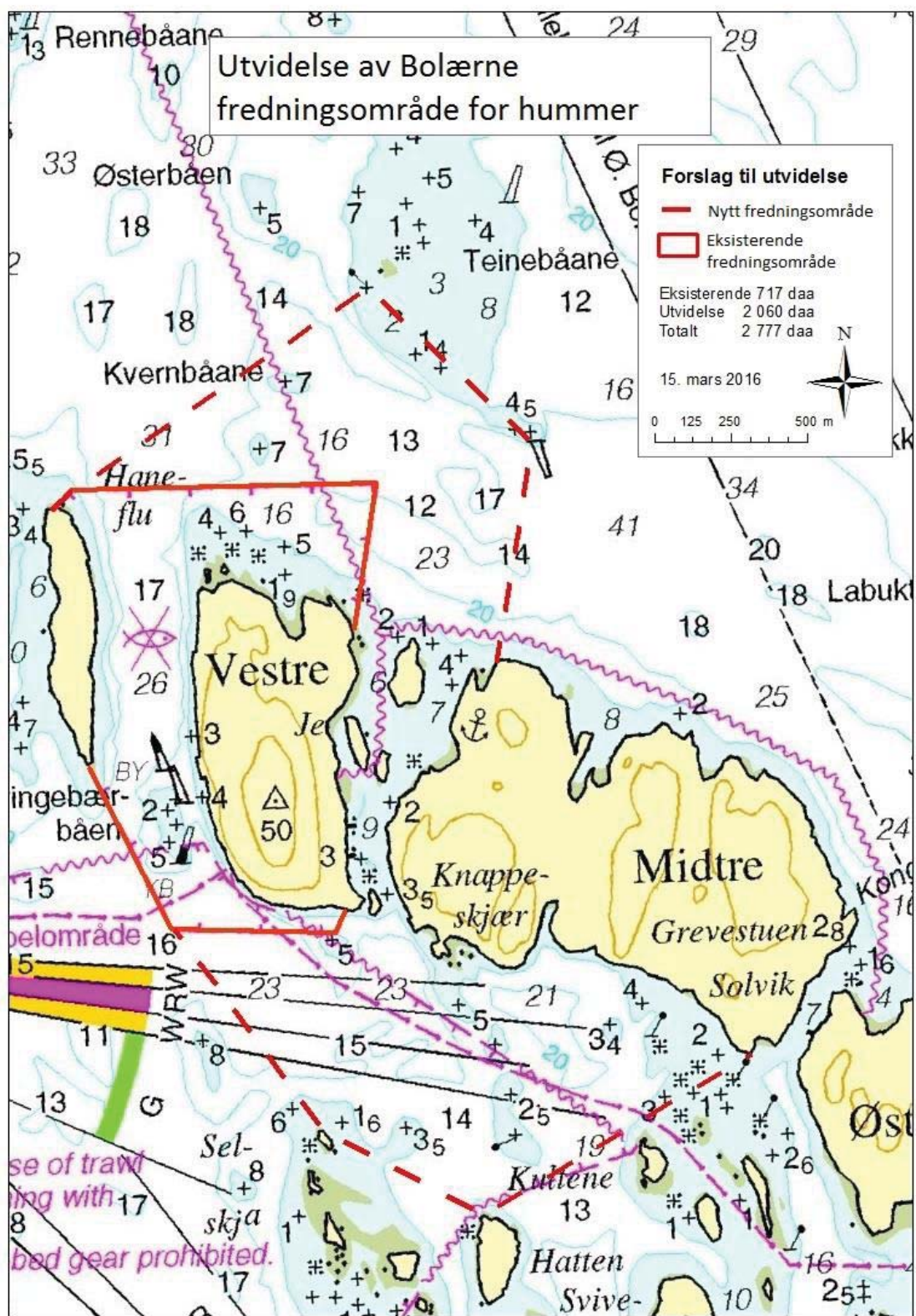
Det er nå utarbeidet forslag til hummerfredningsområder i tilknytning til Færder nasjonalpark.

Fiskeridirektoratet har mottatt forslaget som resultat av en prosess der lokale ressurspersoner har bidratt. I saken er det også sett på data som er samlet inn gjennom Fiskeridirektoratets kartlegging «Kystnære Fiskeridata». Disse er tilgjengelige på Fiskeridirektoratets nettside, kartverktøy.

Forslagene er som følger:

### 1. Bolærne

Bolærne hummerfredningsområde ved Vestre Bolærne utenfor Nøtterøy foreslås utvides som vist på kartet under.

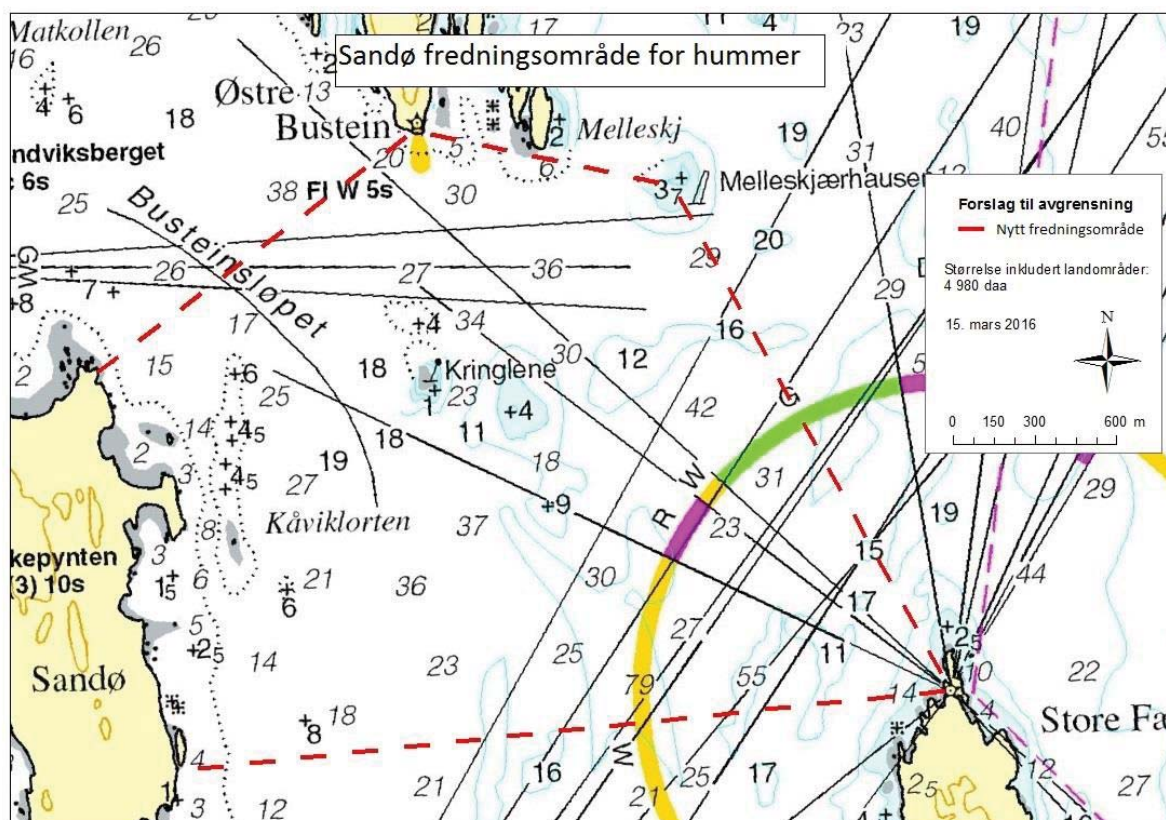


Ifølge registreringer som er foretatt av Fiskeridirektoratet foregår det fiske innenfor det området som er foreslått utvidet. Det er snakk om fiske med passive fiskeredskaper. Både yrkesfiskere og fritidsfiskere benytter området, hele året. Det blir fisket med garn etter torsk, sei, lyr, rødspette og tunge. Det foregår også fiske etter krabbe i perioden fra april til november, og hummer i perioden fra oktober til november.

Det er registrert flere låssettingsplasser i området, ved Valle, Føymland, Bjerkøy, Årøysundet og Gåsøy. Dette betyr at det foregår notfiske i området, etter brisling, i perioden fra august til desember, samt i januar måned. Låssettingsplassene nyttes til mellomlagring som et kvalitetsforbedrende tiltak, samt i påvente av mottak.

## 2. Sandø

Sandø fredningsområde ligger i Tjøme, mellom Sandø, Bustein og Store Færder. Sandø fredningsområde foreslås som vist i kartutsnittet under.



Det foregår fiske med passive fiskeredskaper i området. Både yrkesfiskere og fritidsfiskere driver fiske:

- Sør for Bustein: Garnfiske etter torsk, lyr, sei. Hele året.

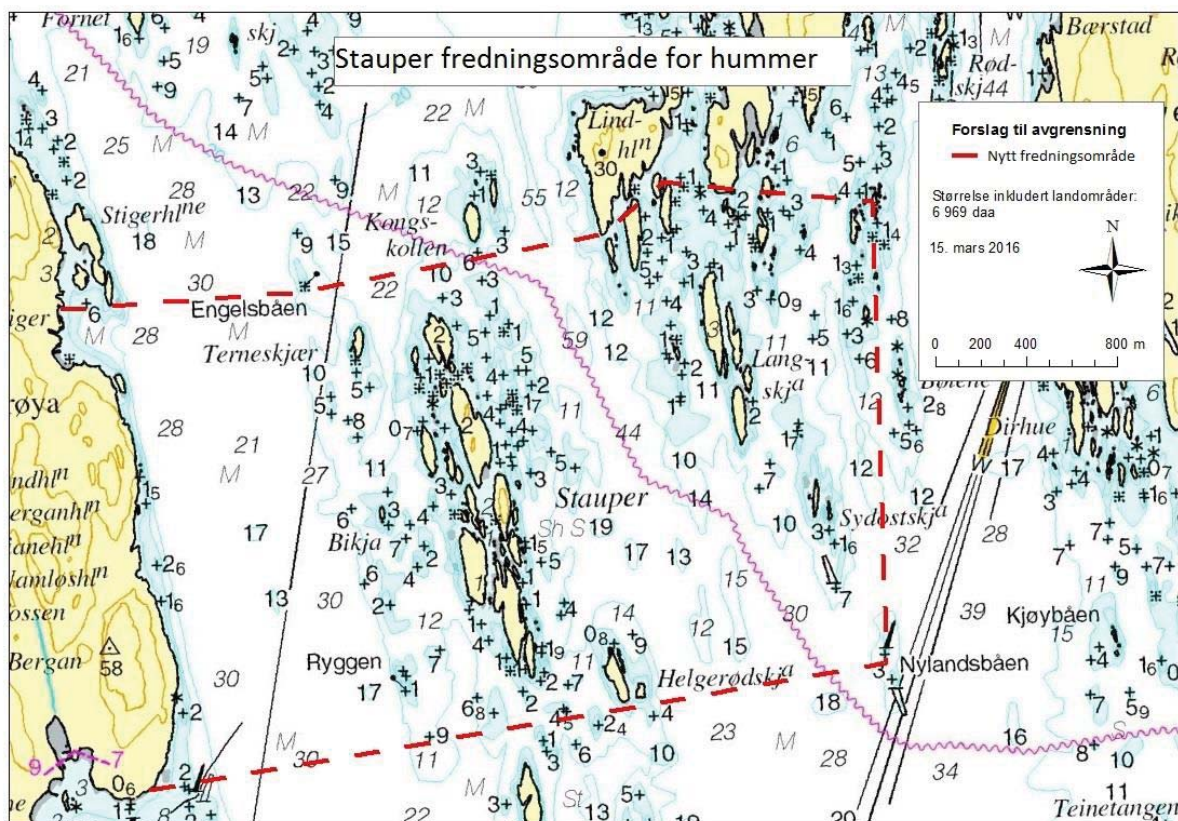
- Ved Melleskjær: Teiner. Hummer (oktober-november) og krabbe (mars-november)
- Nøtterø-Tjøme-Bolærne: Torsk, sei, lyr, rødspette, tunge. Garnfiske. Hele året.
- Store Færder: Teiner. Hummer (oktober-november), krabbe (mars-november)
- Sandø-Hoftø: Torsk, lyr, sei. Garnfiske. Hele året.
- Sandø: Teiner. Hummer (oktober-november), krabbe (mars-november).

Fiske etter leppefisk er p.t. ikke kartlagt av Fiskeridirektoratet, men Fiskeridirektoratet region Sør har registrert at dette fisket også foregår i området som er foreslått fredet. Fiske etter leppefisk foregår med teiner, i tang- og tarebeltet.

Det foregår snurpenot-fiske i området etter hhv sild (januar og februar, samt august til desember) og brisling (januar og august til desember). Det er flere registrerte låssettingsplasser i tilknytning til disse fiskeriene. De to nærmeste låssettingsplassene er Vikerholmen Vest (sild) og Store-Bukt (sild og brisling).

### 3. Stauper

Stauper ligger i Tønsbergfjorden mellom Østerøya i Sandefjord og Tjøme. Kartutsnittet for Stauper er:



Det er flere fiskefelt for passive fiskeredskap (garn og teiner) innenfor det foreslåtte området. Både yrkesfiskere og fritidsfiskere deltar i dette fisket.

- Lahelle-Tallakshavn: Garnfiske hele året etter torsk, sei, lyr, rødspette og tunge.
- Ytre Tønsbergfjord Vest: Teinefiske etter hummer (oktober-november) og taskekrabbe (mars-november).
- Hui-Verdens Ende: Garnfiske hele året etter torsk, sei, lyr, rødspette, tunge.

Det foregår notfiske (snurpenot) etter hhv sild (januar og august-desember) og brisling (januar og august-desember). Det er to registrerte låsettingsplasser i tilknytning til det foreslåtte hummerfredningsområdet: Møyeren og Lindholmbukta.

### **Nærmere om forslaget**

Færder nasjonalparkstyre og Vestfold fylkeskommune har tatt initiativ til et arbeid med å utvide antall områder med hummerfredning i Færder nasjonalpark.

I april 2015 ble det avholdt et stort allmøte med ca. 60 fiskere fra området. Dette møtet viste at fiskerne i store trekk støttet tanken om at fredningsområder bidrar til å styrke hummerbestanden og dermed også sikrer et hummerfiske i årene som kommer. Forsøksområdet ved Vestre Bolærne har gitt svært gode resultater.

Færder nasjonalparkstyre påtok seg ansvaret for å koordinere det forberedende arbeid med saken.

Etter allmøtet ble det nedsatt en arbeidsgruppe med representanter fra fiskernes organisasjoner og forvaltningen. Dessuten ga Havforskningsinstituttet bistand til gruppen ved valg og arrondering av områder. Ved årsskiftet 2015/16 leverte gruppen et forslag til nye områder (et av områdene, «Stauper», ligger rett utenfor nasjonalparken). Dette forslaget har nå vært til politisk behandling i nasjonalparkstyret, Nøtterøy, Tjøme og Sandefjord kommuner og Vestfold fylkeskommune. Alle har enstemmig gått inn for arbeidsgruppens forslag.

I fredningsområdene vil faststående redskap ikke være tillatt. Fiskerlaget i Vestfold har gjort oss oppmerksom på at det foregår fiske etter leppefisk på østsiden av Sandø. De ber om at det gjøres et unntak for dette fisket på østsiden av Sandø.

Det foregår låsettingsfiske etter sild og brisling med snurpenot i alle de tre områdene. Detet fisket drives hovedsakelig av fiskere fra Østfold, Rogaland og Hordaland. Det er flere låsettingsplasser i tilknytning til alle de tre områdene.

Avgrensningen av områdene mot faste landemerker synes hensiktsmessig.

Områdene som foreslås er noe større enn de som har vært opprettet tidligere. Fiskeridirektoratet mener at det er naturlig å se hen til at områdene foreslås opprettet

i og i tilknytning til en nasjonalpark og vi har dermed ingen merknader til at områdene er større enn tidligere.

### **Restriksjoner på fiske og varighet**

Det foreslås forbud mot bruk av all fiskeredskap som kan fange hummer, med et mulig unntak for fiske etter leppefisk ved Sandø (se avsnittet under). Dette betyr forbud mot all bruk av garn, ruser og teiner hele året. Det fisket som foregår i dag med garn, ruser og teiner vil dermed bli forbudt. Det samme gjelder hummer- og krabbefiske og fiske etter leppefisk som måtte foregå i området, samt eventuelt ålefiske dersom dette igjen skulle bli tillatt. Fiske med krokredskap vil kunne drives som før.

Fiskerlaget i Vestfold har bedt om at det gjøres et unntak fra forbudet mot bruk av faststående redskap for å fiske leppefisk på østsiden av Sandø. I arbeidet med å få opprettet flere fredningsområder for hummer har Fiskeridirektoratet lagt stor vekt på de lokale prosessene som leder frem til forslagene. Det vil vi også gjøre fortsatt både i denne saken og i andre områder som foreslås opprettet. Ønsket om dette unntaket er kommet etter at forslagene er behandlet lokalt. For å sikre at også dette forslaget blir vurdert på lokalt nivå ber Fiskeridirektoratet spesielt om høringsinstansenes syn på dette.

Snurpenot er ikke en redskap som fanger hummer siden fisket foregår pelagisk, dvs oppe i vannsøylen. Notfiske etter sild og brisling vil dermed ikke være i konflikt med et fredningsområde for hummer. Eventuell låssetting innenfor fredningsområdet vil heller ikke være i konflikt med beskyttelsen av hummer siden et steng ikke berører bunnen. Dermed kan hummer ikke komme inn eller sette seg fast. Det foreslås derfor at snurpenot tas inn på listen over lovlig fiskeredskaper i forskrift om fredningsområder for hummer §1.

Fiskeridirektoratet legger til grunn at det ikke er den beste løsningen å ha tidsmessige avgrensninger for hummerfredningsområder. Vi foreslår derfor at de nye områdene i Færder nasjonalpark blir opprettet uten at det fastsettes en varighet, det vil si uten en utløpsdato i forskriften. I denne sammenhengen er det relevant å peke på at enhver fredning kan endres av samme myndighet som fastsatte den opprinnelige forskriften. Det bes spesielt om høringsinstansens syn på dette forslaget.

Fiskeridirektoratet tar sikte på at fredningsområdene skal tre i kraft fra 1. oktober 2016.

**Høringsfrist:** Fredag 26. august 2016.

### **Forslag**

Fiskeridirektoratet foreslår at det med hjemmel i forskrift av 7 juni 2006 nr 883 om fredningsområder for hummer §2, gjøres følgende endringer i §1 (3 nye områder føyes til):

Angivelse av område i grader, minutter og sekunder:

#### Bolærne

1: N 59° 13' 442''	Ø 10° 31' 171''	5: 59° 12' 925''	Ø 10° 31' 259''
2: 59° 13' 819''	Ø 10° 32' 249''	6: 59° 12' 313''	Ø 10° 32' 035''
3: 59° 13' 540''	Ø 10° 32' 809''	7: 59° 12' 169''	Ø 10° 32' 579''
4: 59° 13' 155''	Ø 10° 32' 67''	8: 59° 12' 445''	Ø 10° 33' 511''

Mellom 1 og 5 og mellom 4 og 8 følger grensen sjøkanten

#### Sandø

1: 59° 5' 170''	Ø 10° 28' 024''	4: 59° 4' 486''	Ø 10° 31' 346''
2: 59° 5' 624''	Ø 10° 29' 334''	5: 59° 4' 369''	Ø 10° 28' 369''
3: 59° 5' 474''	Ø 10° 30' 369''		

Mellom 1 og 5 følger grensen sjøkanten

#### Stauper

1: 59° 6' 130''	Ø 10° 18' 229''	4: 59° 6' 433''	Ø 10° 21' 980''
2: 59° 6' 272''	Ø 10° 20' 731''	5: 59° 8' 524''	Ø 10° 22' 007''
3: 59° 6' 403''	Ø 10° 21' 013''	6: 59° 4' 998''	Ø 10° 18' 599''

Mellom 1 og 6 følger grensen sjøkanten

Denne forskriften trer i kraft 1. oktober 2016.

Med hilsen

Anne Brit Fjermedal  
seksjonssjef

Kari Grundvig  
seniorrådgiver

*Brevet er godkjent elektronisk og sendes uten underskrift*

**Mottakerliste:**

Fiskeri og Forskningsansattes Forening	Postboks 185 Sentrum	5804	BERGEN
Fiskerlaget Sør/Fiskarlagets Servicekontor AS avd. Sør	Postboks 1476 Vika	0116	OSLO
Fylkesmannen i Vestfold	Postboks 2076	3103	TØNSBERG
Havforskningsinstituttet	Postboks 1870 Nordnes	5817	BERGEN
Kommunesektorens organisasjon	Postboks 1378 Vika	0114	OSLO
Miljødirektoratet	Postboks 5672 Sluppen	7485	TRONDHEIM
Norges Dykkeforbund	Postboks 5000	0840	OSLO
Norges Fiskarlag	Postboks 1233 Sluppen	7462	TRONDHEIM
Norges Fritids- og Småfiskerforbund			
Norges Jeger- og Fiskeforbund	Postboks 94	1378	NESBRU
Norges Kystfiskarlag	Postboks 97	8380	RAMBERG
Norges naturvernforbund	Grensen 9b	0159	OSLO
Norske Sjømatbedrifters Landsforening	Postboks 639 Sentrum	7406	TRONDHEIM
Nøtterøy kommune			
Sandefjord kommune	Postboks 2025	3202	SANDEFJORD
Skagerakfisk SL	Postboks 401	4664	KRISTIANSAND S
Tjøme kommune	Rødsgata 36	3145	TJØME
Tjøme og Nøtterøy Fiskerlag	Velveien 7	3145	TJØME
Tønsberg kommune	Pb 2410	3104	TØNSBERG
Tønsberg kommune	Postboks 2410	3104	TØNSBERG
Vestfold Fylkeskommune	Sven Foyns gate 9	3126	TØNSBERG
WWF-Norge		0130	OSLO

**Kopi til:**

Kom.stab			
Kontrollseksjonen	Postboks 185 Sentrum	5804	BERGEN
Nærings- og fiskeridepartementet	Postboks 8090 Dep	0032	OSLO
Region Vest	Postboks 185 Sentrum	5804	BERGEN
Reguleringsseksjonen	Postboks 185 Sentrum	5804	BERGEN



## **Vedlegg**

Om nye hummerområder på nettsiden 110214 (L)(1489641)